

PLAN LOCAL D'URBANISME INTERCOMMUNAL

Communes de La Chappelle Fortin, La Ferté-Vidame, Lamblore, Morvilliers, La Puisaye, Les Ressuintes, Rohaire.

PLAN DE ZONAGE PARTIEL

Commune de Morvilliers

Zooms sur Nicochet et le bourg

1/2 000^{ème}

Elaboration du PLUi

Document arrêté le :

Document approuvé le :


Modifié les :












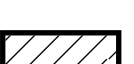







Mis à jour les :

Edition :

IngESPACES Essentiels, participatifs & écoresponsables Infrastructures - Environnement - Usagers

Cité Descartes
23, rue Alfred Nobel
77420 Champs Sur Marne
Tél : 01 64 61 86 24



-  Limite de zone et de secteur
-  Zone Uanc : zone urbaine assainissement non collectif
-  Zone A : zone agricole
-  Secteur Ah : secteur agricole présentant un habitat dispersé existant
-  Secteur Ax : secteur agricole accueillant des activités économiques existantes (hors activité agricole)
-  Zone N : zone naturelle
-  Secteur Nh : secteur naturel présentant un habitat dispersé existant
-  Espace boisé classé
-  Eléments remarquables à protéger au titre de l'article L. 123-1-5-7° du Code de l'urbanisme
-  Plan d'eau protégé au titre de l'article L. 123-1-5-7° du Code de l'urbanisme
-  Haie à protéger au titre de l'article L. 123-1-5-7° du Code de l'urbanisme
-  Boisement à protéger au titre de l'article L. 123-1-5-7° du Code de l'urbanisme
-  Nouvelle construction non dessinée au cadastre
-  Exploitation agricole en activité
-  Bâti agricole pouvant faire l'objet d'un changement de destination après accord de l'exploitant
-  Zone de risques de marnières
-  Zones de risques de cavités souterraines
-  Certificats d'urbanisme délivrés
-  Permis de construire délivrés

